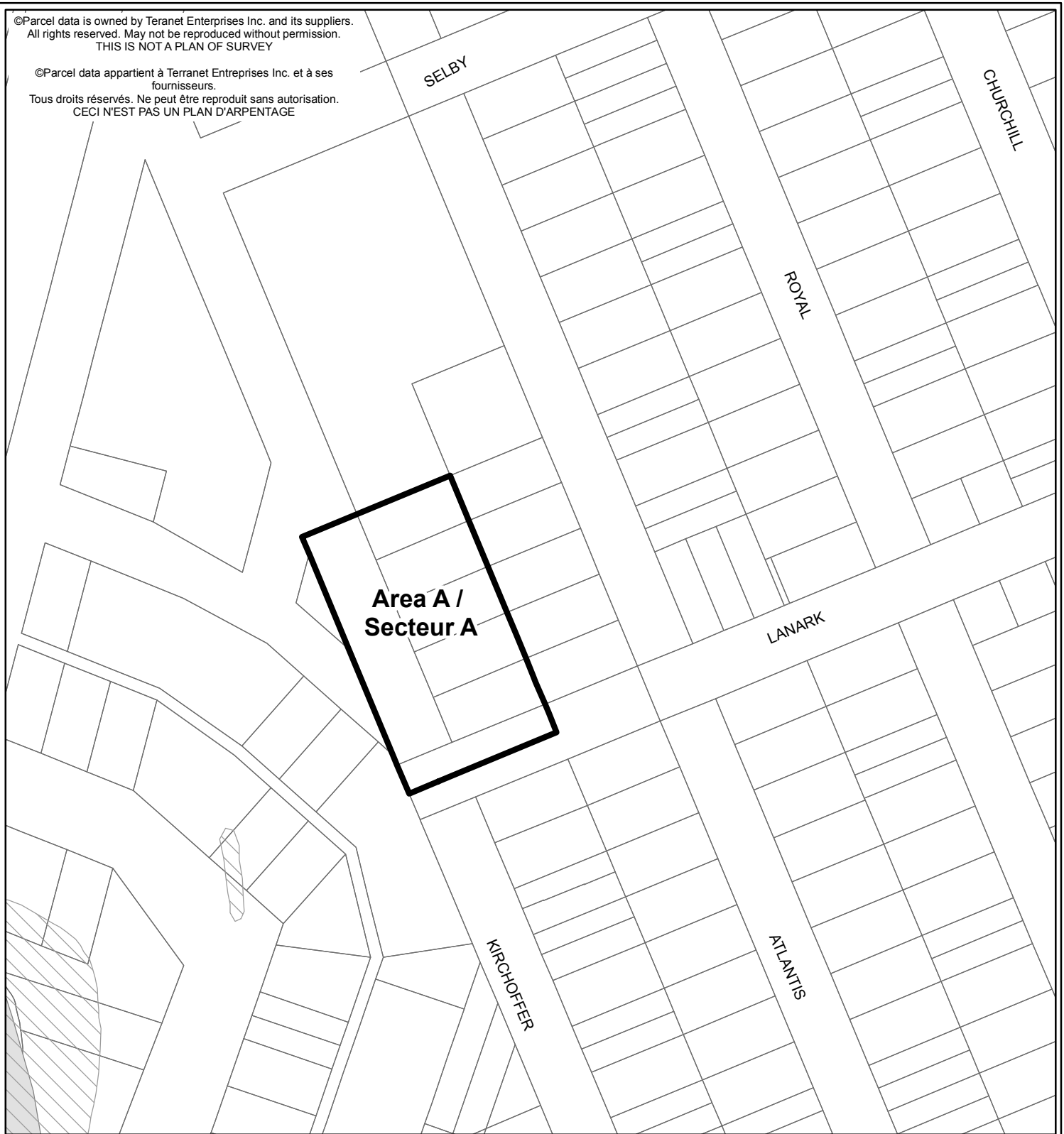



©Parcel data is owned by Teranet Enterprises Inc. and its suppliers.
 All rights reserved. May not be reproduced without permission.
 THIS IS NOT A PLAN OF SURVEY

©Parcel data appartient à Terranet Entreprises Inc. et à ses
 fournisseurs.
 Tous droits réservés. Ne peut être reproduit sans autorisation.
 CECI N'EST PAS UN PLAN D'ARPENTAGE



**Area A /
 Secteur A**



Produced by Planning and Infrastructure Portfolio / Produit
 par le Portefeuille de l'urbanisme et de l'infrastructure

D02-02-14-0026	14-1995-Y / 039710090
----------------	-----------------------


I:\CO\2014\Zoning\LC_LanarkNKirchoffer_Map30

2014 / 12 / 09

REVISION	DATE	DE RÉVISION
----------	------	-------------

Map / Carte 30
Zoning Key Plan / Schéma de zonage
Intersection of Lanark Avenue and Kirchoffer Avenue /
Intersection de l'avenue Lanark et avenue Kirchoffer

Area A to be rezoned from O1L[310]-h to LCc [xxx7]
 Secteur A devant être rezoné de O1L[310]-h à LCc [xxx7]

 Existing Flood Plain (Section 58) /
 Plaine inondable (Article 58)

Échelle
 N.T.S.
 Mètres



Scale
 N.T.S.
 Metres